

















Rota para Rod. Floriano Rodrigues Pinheiro

308 km – aprox. 3 horas 29 min

(Para ir da cidade do Rio de Janeiro até o portal da cidade de Campos do Jordão.)

Rod. Pres. Dutra

	1. Siga na direção noroeste na Rod. Pres. Dutra em direção à R. Dr. Agostinho Porto Estrada com pedágio em alguns trechos Cerca de 2 horas 43 min	ir por 262 km total 262 km
	2. Pegue a saída em direção a Estr. do Borba	ir por 84 m total 262 km
	3. Vire à direita na Estr. do Borba Cerca de 3 min	ir por 2,7 km total 265 km
	4. Curva suave à direita na Av. Dr. Antônio Pinheiro Júnior Passe por 1 rotatória Cerca de 3 min	ir por 2,0 km total 267 km
	5. Curva suave à direita na Av. Ns. do Bom Sucesso Cerca de 51 s	ir por 450 m total 268 km
	6. Continue para Av. Dr. Jorge Tibiriçá Cerca de 51 s	ir por 200 m total 268 km
	7. Vire à esquerda na R. Maj. José dos Santos Moreira	ir por 120 m total 268 km
	8. Pegue a 1ª à direita para R. Dr. Campos Salles Cerca de 1 min	ir por 350 m total 268 km
	9. Vire à esquerda na R. Martin Cabral Cerca de 2 min	ir por 800 m total 269 km
	10. Continue para Av. Dr. João Ribeiro Passe por 1 rotatória Cerca de 58 s	ir por 550 m total 270 km
	11. Continue para Av. Theodorico Cavalcante de Souza Cerca de 1 min	ir por 850 m total 270 km
	12. Continue para Rod. Dr. Caio Gomes Figueiredo Cerca de 16 min	ir por 17,2 km total 288 km
	13. Na rotatória, pegue a 1ª saída para a rampa de acesso à Rod. Floriano Rodrigues Pinheiro	ir por 81 m total 288 km
	14. Pegue a Rod. Floriano Rodrigues Pinheiro Cerca de 17 min	ir por 20,2 km total 308 km

Rod. Floriano Rodrigues Pinheiro

Essas indicações são apenas para fins de planejamento. Obras, trânsito intenso, clima ou outros fatores podem fazer com que as condições sejam diferentes dos resultados no mapa, por isso, é preciso planejar o seu trajeto levando tudo isso em conta. Obedeça todos os sinais ou avisos que aparecerem no seu trajeto.

Dados cartográficos ©2013 Google, MapLink